






















legenda

-  hranice řešeného území
-  územní rezerva
-  TI-V9 koridor technické infrastruktury
-  DI-D9/5 koridor dopravní infrastruktury - nezasahuje do řešeného území
-  silnice I. třídy
-  silnice II. třídy
-  silnice III. třídy
-  elektrické vedení
-  plynovod velmi vysokotlaký
-  vazba - nemocnice, poliklinika
-  vazba - lékař
-  vazba - kostel
-  vazba - škola
-  vazba - školka
-  přirozená spádovost

územní systém ekologické stability

-  lokální biocentrum funkční
-  lokální biokoridor funkční
-  lokální biocentrum nefunkční
-  lokální biokoridor nefunkční
-  interakční prvek funkční
-  interakční prvek nefunkční



ODŮVODNĚNÍ ZMĚNY Č. 1 ÚZEMNÍHO PLÁNU BEDNÁREC

Zodpovědný projektant ÚP Bednárec: Vpracoval: Datum:	Ing. arch. Jaroslav Poláček Ing. Vlastimil Smítka červenec 2013	Zpracovatel ÚP Bednárec: UPLAN S.R.O. Vlastibof 21, 392 01 Soběslav IČ: 280 79 141
--	---	--

Zodpovědný projektant Změny č. 1: Vpracoval: Zakázkové číslo: Datum: Měřítko:	Ing. arch. Eva Komendová autorizovaný architekt, CKA 4743 Ing. arch. Eva Komendová Ing. arch. Miroslav Dvořák 11 07 / 2021 leden 2022 1:50000	Zpracovatel Změny č. 1:  DELTA projekt s.r.o. Havlíčkovo nám. 104/1, 38001 Dačice IČ: 251 60 150
---	---	---

VÝKRES ŠIRŠÍCH VZTAHŮ

