



**Místní program obnovy obce Bednárec  
na období 2019 – 2025**



schváleno Zastupitelstvem obce Bednárec dne 16. 12. 2018

  
.....  
Martin Závodský  
*první místopředseda*

  
.....  
Ing. Radovan Urban  
*druhý místopředseda*

## Obsah

### 1) Úvod

- a) Zeměpisná charakteristika obce, současný počet obyvatel, velikost obce*
- b) Historický vývoj obce*
- c) Vybavenost obce, informace o zapojení obce do regionálních forem spolupráce*
- d) Krátké shrnutí výsledků dosavadní realizace obnovy vesnice*

### 2) Vlastní program akcí na období 2019 – 2025

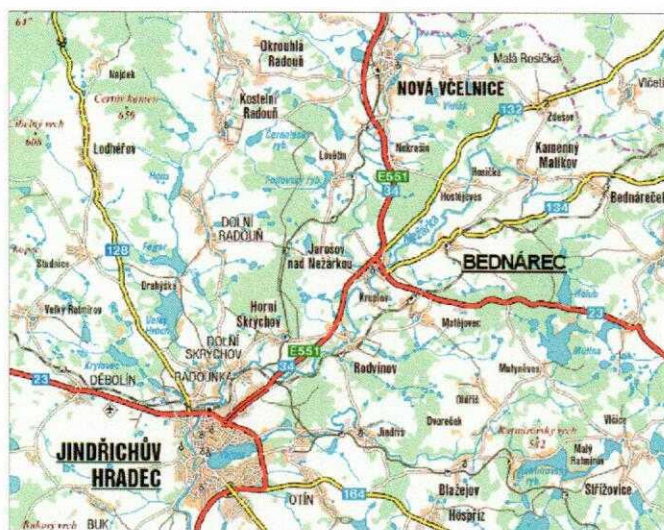
- a) Občanská vybavenost a technická infrastruktura*
- b) Úprava veřejných prostranství*
- c) Ochrana a obnova krajiny*
- d) Ochrana a obnova památek*
- e) Rozvoj hospodaření v obecních lesích a rybnících*
- f) Kulturní, společenské a osvětové akce*

### 3) Závěr

## 1) Úvod

### a) Zeměpisná charakteristika obce, současný počet obyvatel, velikost obce

Obec Bednárec leží na jihozápadním okraji Českomoravské vrchoviny v okrese Jindřichův Hradec, 10 km severovýchodně od Jindřichova Hradce. Obcí prochází železniční trať Veselí nad Lužnicí - Jihlava a silnice II. třídy č. 134 z Jarošova nad Nežárkou do Batelova. V současné době má obec 115 stálých obyvatel a 59 domů. Počet obyvatel v posledních letech narůstá a v roce 2018 žije v Bednárci 25 dětí ve věku do 15 let. Průměrný věk obyvatel je 40,6 let.



Obec se rozkládá na severozápadním svahu nad údolím říčky Žirovničky v nadmořské výšce 530 m.n.m. Nejvyšší bod na území obce je vrch "Myslivna" 592 m.n.m., nejnižší položené je údolí Žirovničky 475 m.n.m. Katastrální území obce má rozlohu 778,5 hektarů, z toho:

orná půda	303 ha
lesy	262 ha
louky	136 ha
vodní plochy	23,9 ha
zahrady	6 ha
zastavěné plochy	4,6 ha
ostatní plochy	43 ha



## b) Historický vývoj obce

- Ves Bednárec, dříve Velký Bednárec, jindy Český Bednárec, byla založena na severozápadním svahu nad údolím potoku Žirovnička (dříve potok Brádló). První písemné zprávy o vsi pocházejí z roku 1377, kdy se připomíná jistý Konrád z Bednárc, po něm následoval v roce 1395 Mikuláš z Binharce, který sloužil pánům z Hradce. Ves trvale náležela k jindřichohradeckému panství, byla sídlem panské rychty, jen za Slavatů používala vlastní pečeť tvořenou štítem děleným třemi vodorovnými břevny, nad kterými bylo sedm pštrosích per. Na pláních nad Bednárcem na místě, kde se dodnes říká "Na hradě", prý bývala žulová skála. Tam měla stát dřevěná tvrz pána Mikuláše z Binharce. Písemná zpráva z roku 1395 uvádí Bednárec již jako osadu a připomíná Mikuláše z Binharce jako držitele zmíněné tvrze, kterou od pánů z Hradce zakoupil.
- Roku 1658 byla obci Bednárec udělena pečeť rychty Velko-Bednárecké od pana Adama Pavla, hraběte Slavaty z Chlumu a Košumberka, vladaře domu Hradeckého.
- Ves nezůstala ve své historii ušetřena různých pohrom. V roce 1585 udeřil mor, jemuž za tři týdny podlehl padesát osob. V roce 1693 nastalo řádění sarančat. Různá vojska ležela v Bednárci hlavně v 17. a 18. století.
- Na místě zvaném "Draha" je křížový kámen, podle pověsti na místě bývalého pohřebiště. Podle archiváře Teplého z J. Hradce je tento kámen z roku 1741 nebo 1742, kdy v této oblasti byli Rusové a Francouzi.
- V roce 1795 byla na návsi postavena kaple Panny Marie.
- Úřad starosty jako první zastával Jan Tyšer z čp.35., následovali příslušníci rodin Hrbků, Šedivých, Jílků či Reiserů.
- Na sezení obecního výboru dne 1.března 1874 zazněl poprvé návrh, aby obec Bednárec vystavěla vlastní budovu školy, a tím se oddělila od školy Jarošovské. Dne 15.ledna 1877 započalo v nové škole první vyučování. Díky působení učitele Jana Donáta nastal v obci čilý kulturní a společenský ruch, vznikl ochotnický spolek a pořádala se divadelní představení jak v místním hostinci, tak v přírodním divadle u mlýna.
- V roce 1887 protнула obec železniční trať vedoucí z Veselí nad Lužnicí do Jihlavy. První vlak projel Bednárcem 29.8.1887 a oficiálně byla trať uvedena do provozu 3.11.1887. Trať protíná obec uprostřed, vede přímo přes návés a dělí ji na horní a dolní část, stavbě musely ustoupit dva statky. Železniční zastávka se nachází uprostřed obce. Železnice v době provozu parních lokomotiv bohužel způsobila v Bednárci několik požárů.
- Roku 1894 byl založen hasičský dobrovolný sbor, byla zakoupena obecní stříkačka a vystavěna hasičská zbrojnice.
- První světová válka zasáhla obec velmi citelně, celkem 14 odvedených v ní padlo. Dne 23.října 1921 byl na návsi padlým vojákům odhalen pomník.
- V roce 1921 měl Bednárec při sčítání lidu celkem 54 čísel a 323 obyvatel.
- Elektrifikace obce proběhla za velkého přispění starosty obce pana Františka Šedivého. Ve dnech 8.-10.října 1925 se Bednárec rozsvítil elektrickým světlem.
- V roce 1945 bylo v Bednárci 249 obyvatel a byl založen místní národní výbor.
- Roku 1956 bylo v Bednárci založeno jednotné zemědělské družstvo.
- 29.5.1980 byla dokončena elektrizace železniční tratě Veselí nad Lužnicí - Jihlava a zahájen provoz elektrických lokomotiv.
- 31.ledna 1974 byla místní škola pro malý počet žáků uzavřena a žáci převedeni do školy v Jarošově.
- Od 1.ledna 1975 byl Bednárec sloučen s Jarošovem nad Nežárkou.
- 6.12.1990 byl po patnácti letech obnoven samostatný obecní úřad Bednárec, znovu zasedalo obecní zastupitelstvo a byl zvolen starosta, pan Bohumil Závodský. V době osamostatnění měl Bednárec 124 trvale žijících obyvatel.
- Z bednáreckých rodáků nelze opomenout pana Františka Tischera (1831-1910), který pracoval jako archivář u hraběte Černína. Je autorem celé řady historických publikací a článků. Svému rodišti věnoval "Pamětnou knihu obce Bednárc", která však zůstala jen v rukopisu.
- V červnu 2011 byly obci uděleny předsedkyní Poslanecké sněmovny ČR obecní symboly (znak a vlajka)

**c) Vybavenost obce, informace o zapojení obce do regionálních forem spolupráce**

Obec má vlastní:

- Autobusovou a železniční zastávku
- Sklad malé techniky a materiálu
- Obecní úřad-v podkroví budovy bývalé Obecní školy
- Kulturně-společenské centrum v přízemí budovy bývalé Obecní školy
- Hasičskou zbrojnici
- Hasičskou nádrž

Nejbližší pošta je od obce vzdálena 2 km. Nejbližší základní a mateřská škola 2 km. Nejbližší zdravotní středisko 10 km. Vzdálenost od nejbližšího okresního města (Jindřichův Hradec) je 10 km.

Obec není plynofikovaná. V obci je vybudována jednotná kanalizace ze 70. let, která ovšem obsluhuje zhruba jen třetinu obce. Vodovod a obecní ČOV nejsou vybudovány.

Obec není zapojena do regionálních forem spolupráce. Probíhá nicméně čilá neformální spolupráce s okolními obcemi: Jarošov nad Nežárkou, Kamenný Malíkov, Bednářeček.

**d) Krátké shrnutí výsledků dosavadní realizace obnovy vesnice**

- Vyasfaltování místních komunikací v obci (90. léta)
- Oprava kaple Panny Marie na návsi (90. léta)
- Pořízení kontejnerů na tříděný odpad (2007)
- Rekonstrukce obecního rozhlasu (2008)
- Nový obecní traktor (2008)
- Dětské hřiště (2009)
- Oprava hasičárny (2009-2011) – JČK a vlastní zdroje
- Odbahnění rybníku Obecní velký (2011) – SFŽP a vlastní zdroje
- Aktualizace pasportu MK (2011)
- Nový pasport dopravního značení a nové dopravní značení v obci (2011)
- Obnova tradice místního ochotnického spolku – Bednochot (2011)
- Udělení obecních symbolů předsedkyní Poslanecké sněmovny (2011)
- Rekonstrukce pomníku A. Švehly (2013)

- Rozšíření veřejného osvětlení obce (2013)
- Rekonstrukce budovy bývalé školy-první a druhá etapa - nové prostory pro OÚ a knihovnu, rekonstrukce společenského sálu, vytápění tepelným čerpadlem (2014 a 2017)
- Přemístění OÚ do nových zrekonstruovaných prostor (2014)
- Oprava mostku na místní komunikaci přes náhon k mlýnu čp. 40 (2014)
- Výsadba aleje ovocných stromů V Korytech a u Samcovy sádky, dlouhověkových stromů u kaple na návsi, obnova lesoparku Na Drahách (2014)
- Zřízení přístřešku a zpevněných ploch pro kontejnery na tříděný odpad (2016)
- Oprava památníku padlých v první světové válce (2016)
- Nákup lesních pozemků (2017)
- Odbahnění požární nádrže v obci a rybníka pod „Tumaperkem“ (2017)
- Vybudování skladu na malou techniku v bývalém obchodě (2016)
- Vybudování zpevněných ploch a oplocení pro parkování obecní techniky (2016)



## 2) Vlastní program na období 2018 – 2025

### a) Občanská vybavenost a technická infrastruktura

<i>Současný stav</i>	<i>Záměr</i>	<i>Předpokládaný termín akce</i>	<i>Přibližné náklady</i>	<i>Předpokládané finanční zdroje</i>
V obci není žádné veřejné sportovní hřiště s narůstajícím počtem dětí v obci se stává potřeba obecního sportoviště stále citelnější	<b>Výstavba víceúčelového sportovního hřiště</b> Výstavba víceúčelového sportovního hřiště se zázemím v blízkosti centra obce. Hřiště by mělo sloužit především pro sportovní a volnočasové aktivity dětí a mládeže.	2019	500 tis.	Grant JČK Program rozvoje venkova
V obci je veřejné osvětlení ze 70 let s výbojkovými zdroji. Ovládanými spínacími hodinami a fotobuňkou	<b>Rekonstrukce veřejného osvětlení</b> -výměna osvětlovacích těles a rekonstrukce rozvaděče a řízení veřejného osvětlení	2020 a 2021	750 tis	POV + vlastní zdroje
Stávající místní komunikace a polní cesty nejsou v uspokojivém stavu. Části polních cest jsou vedeny po cizích pozemcích, polích a loukách	<b>Rekonstrukce místních komunikací a polních cest.</b> Oprava povrchu místních komunikací a obnovení polních cest v původních trasách. Vyřezání křoví a stromů.	2023 a 2024	500+500 tis.	Program rozvoje venkova
Autobusová zastávka má plechovou střechu na konci životnosti včetně oken.	<b>Oprava autobusové zastávky</b> - výměna střešní krytiny a oken, obnova náterů	2020	100 tis.	Vlastní zdroje
Budova bývalé školy po předešlých stavebních úpravách vyžaduje opravu fasády, střechy stodoly a okolí	<b>Rekonstrukce školy – III. Etapa:</b> Bude provedena III. etapa rekonstrukce budovy bývalé školy	2022	1000 tis.	POV + vlastní zdroje
Obec dosud není vlastníkem pozemků vhodných pro výstavbu obecní ČOV	<b>Výkup pozemků pro výstavbu ČOV- budou</b> koupenny pozemky určené pro výstavbu ČOV dle územního plánu obce pro výstavbu ČOV	2024	100 tis.	Vlastní zdroje
Obec dosud nemá komplexní řešení hospodaření s odpadními vodami a zásobování pitnou vodou	<b>Výstavba kanalizace, ČOV a vodovodu</b> – bude vybudována obecní kanalizace, ČOV a vodovod dle PRVK a PD pro územní rozhodnutí	2024-2025	30 mil.	Aktuální dotační program + vlastní zdroje

## b) Úprava veřejných prostranství

<i>Současný stav</i>	<i>Záměr</i>	<i>Předpokládaný termín akce</i>	<i>Přibližné náklady</i>	<i>Předpokládané finanční zdroje</i>
Obec nemá parkově upravenou náves a postrádá pódium pro interpretaci hudebních produkcí na společenských akcích pořádaných na návsi	<b>Úprava návsi a výsadba dřevin</b> -výsadba okrasných dřevin a květin na návsi, úprava prostranství pro umístění mobilního pódia	2019	250 tis.	Program rozvoje venkova
Špatný stav oplocení již opraveného památníku padlých v první světové válce	Dokončení celkové opravy památníku padlých včetně přílehlého okolí	2019	250 tis.	POV + vlastní zdroje

## c) Ochrana a obnova krajiny

<i>Současný stav</i>	<i>Záměr</i>	<i>Předpokládaný termín akce</i>	<i>Přibližné náklady</i>	<i>Předpokládané finanční zdroje</i>
	Výsadba dlouhovýchých stromů podél obecních cest	2022	25 tis.	Aktuální dotační program.

## d) Ochrana a obnova památek

<i>Současný stav</i>	<i>Záměr</i>	<i>Předpokládaný termín akce</i>	<i>Přibližné náklady</i>	<i>Předpokládané finanční zdroje</i>
Kaplička na návsi nemá elektrickou přípojku	<b>Elektrifikace kapličky</b> - bude zřízena elektrická přípojka pro osvětlení a automatické zvonění	2019	70 tis.	Vlastní zdroje
Kaplička na návsi vyžaduje opravu fasády a vnitřní výmalby	<b>Oprava kapličky</b> - bude opravena fasáda a vnitřní výmalby včetně opravy omítky. Osazeno automatické zvonění	2020	150 tis.	Aktuální dotační program + vlastní zdroje



### e) Rozvoj hospodaření v obecních lesích a rybnících

<i>Současný stav</i>	<i>Záměr</i>	<i>Předpokládaný termín akce</i>	<i>Přibližné náklady</i>	<i>Předpokládané finanční zdroje</i>
		2025	400 tis.	Vlastní zdroje

Obec poskytuje svým občanům dotované palivové dřevo a konzumní ryby ze svých vlastních zdrojů. Obecní rybníky a lesy je vhodné rozšířit na dostatečnou kapacitu pro budoucí léta

**Rozšíření pozemků pro lesní a vodní hospodaření**  
obce-získání nových lesních a vodních ploch pro hospodaření obce

### f) Kulturní, společenské a osvětové akce

<i>Záměr</i>	<i>Předpokládaný termín akce</i>	<i>Přibližné náklady</i>	<i>Předpokládané finanční zdroje</i>
<b>Představení místních divadelních ochotníků</b>	každoročně	5 tis.	Vlastní zdroje
<b>Akce pro děti a mládež</b>	každoročně	12 tis.	Vlastní zdroje
-Pálení čarodějnic			
-Den dětí (1.6.)			
-Rozloučení s prázdninami Mikulášská			
<b>Společenské akce</b>	každoročně	40 tis.	Vlastní zdroje
-Masopustní ples			
-Káčení máje			
-Posvícení			
-Výlovy obecních rybníků			
-Společné zpívání koled na Štědrý den			
-Slavnostní ukončení roku : výroční zasedání zastupitelstva obce silvestrovský ohňostroj			
<b>Kulturní akce</b>	každoročně	5 tis.	Vlastní zdroje
-Promítání filmů a koncerty v budově bývalé školy			
<b>Osvětové akce</b>	každoročně	5 tis.	Vlastní zdroje
-Přednášky pro spolek Bednokras			

### **3) Závěr**

Cílem místního programu obnovy obce Bednárec na období 2019-2025 je všestranně podporovat takový rozvoj obce, který povede k dlouhodobému zlepšování životních podmínek obyvatel obce, se zaměřením na děti a mládež. Jsme přesvědčeni, že venkovský prostor může nabídnout plnohodnotnou a atraktivní alternativu k městskému stylu života a že negativní demografický vývoj minulých desetiletí je možné zvrátit právě i pomocí vhodné zaměřené politiky rozvoje venkovských obcí. Zlepšování životních podmínek obyvatel obce ovšem není myslitelné mimo kontext širších souvislostí vlivu na životní prostředí, udržitelnost krajiny a rozvoj regionu. Tyto všechny ohledy jsme se pokusili vhodně integrovat do předloženého místního programu rozvoje.